






SONDAGGIO S1		TIPOLOGIA DI PERFORAZIONE		Falda (liv. di stabilizz.)
FOGLIO 1		Carotaggio continuo		
Scala 1:50	Profondità dal p.c.	Sezione stratigrafica	Dettagli stratigrafici	
1	0.30m		Terreno vegetale	1.20m
	0.80m		Limi sabbiosi marroncini-avana	
	1.20m		Sabbie con ghiaie disperse avana umide. A 1.20mt falda acquifera.	
2				
3				
4				
5			Sabbie avana in falda	
6				
7				
8	7.50m		Sabbie grigie con materiale organico decomposto bituminoso nero	
	8.00m		Argilla grigia con sabbia. Inconsistente	
9	9.00m		Sabbia avana-grigiastra in matrice argillosa. A luoghi lenti di argilla con sabbia	
10				

SONDAGGIO		TIPOLOGIA DI PERFORAZIONE	
S1		Carotaggio continuo	
FOGLIO			
2			
Scala 1:50	Profondità dal p.c.	Sezione stratigrafica	Dettagli stratigrafici
			Falda (liv. di stabilizz.)
11			Sabbia avana-grigiastra in matrice argillosa. A luoghi lenti di argilla con sabbia
12			
13			
14			
15			
15.50m			Argilla sabbiosa avana-grigiastra mediamente consistente. La stratificazione non è visibile. Presenza di ghiaietto millimetrico
16			
16.50m			Livello di sabbia grossolana ocracea ossidata
17			
18			
18.00m			Ghiaie in matrice sabbiosa ocracea ossidata e grossolana.
19			
19.00m			Argilla stratificata molto consistente grigia-azzurra con striature avana.
19.50m			
20			