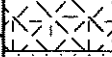


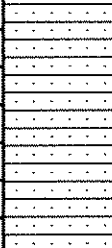


STUDIO GEOLOGICO DOTT. NAZARIO DE ANGELIS  
 BORGO S. PAOLO N.61 COSSIGNANO -AP-

COMUNE: S. Benedetto del Tr.  
 COMMITTENTE: Pignotti G. - Emili L.  
 CANTIERE: Località Albula Alta

SONDAGGIO N. 1  
 PROFONDITA' M. 12,00  
 DATA: 29/09/2010

PERFORAZ.	RIVESTIM.	CAROTAGGIO	SCISSOM. Controls T174 (kg/cm <sup>2</sup> )		POCKET (kg/cm <sup>2</sup> )	QUOTA FALDA	QUOTA ASS.	QUOTA REL.	SIMBOLO GRAFICO	DESCRIZIONE TERRENO
			Cu	Cr						
Rotazione a secco								0,00		Terreno di riporto di natura sabbiosa
							0,70			
								5,00		Limo sabbioso di copertura
			1,0					8,50		
										Argilla limoso sabbiosa con segni di stratificazione (basamento alterato)
		1,5					12,0			
										Argilla sabbiosa stratificata
		2,0								